




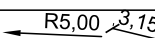
















OZNACZENIA PROJEKTOWE	
	LINIA PODZIAŁOWA
	ZAKRES OBOWIĄZKU PRZEBUDOWY INNYCH DRÓG PUBLICZNYCH
	ZAKRES OBOWIĄZKU PRZEBUDOWY ZIAZDU
	OŚ JEZDNI
	OŚ ZIAZDU
	WYMIAROWANIE
	KRAWĘŻNIK (15x30x100cm / h=+12cm)
	KRAWĘŻNIK NAJAZDOWY (15x22x100cm / h=+2cm)
	OBRZEŻA CHODNIKOWE (8x30x100cm)
	NAWIERZCHNIA JEZDNI ASFALTOWEJ (KR2)
	NAWIERZCHNIA ZIAZDU Z BETONOWEJ KOSTKI BRUKOWEJ
	NAWIERZCHNIA CHODNIKA Z BETONOWEJ KOSTKI BRUKOWEJ
	NAWIERZCHNIA POBOCZA Z KRUSZYWA
	WYCINKA DRZEW

PROJEKTOWANE ODWODNIENIE	
	WPUSTY DESZCZOWE I PRZYKANALIKI
	KANALIZACJA DESZCZOWA WRAZ ZE STUDNIAMI REWIZYJNYMI

PROJ. SIEĆ OŚWIETLENIA ULICZNEGO	
	WYMIANA OPRAW OŚWIETLENIOWYCH NA LED

BUDOWA SIECI WODOCIĄGOWEJ	
	PROJEKTOWANA SIEĆ WODOCIĄGOWA
	PROJEKTOWANA ZASUWA
	PROJEKTOWANY HYDRANT NADZIEMNY

PRACOWNIA PROJEKTOWA:		INWESTOR/ZAMAWIAJĄCY:	
ul. Kościuszki 134/1 32-540 Trzebinia tel. (32) 720 63 84 e-mail: biuro@jerryysowa.pl		 BURMISTRZ MIASTA I GMINY SIEWIERZ ul. Zwirki i Wigury 16 42-470 Siewierz	

TEMAT OPRACOWANIA:			
"Budowa ul. Wschodniej w Wojkowicach Kościelnych"			

ADRES OBIEKTU:	Działki ewidencyjne: 1095/1, 1105, 1094/3, 1093/4, 1092/3, 1091/3, 1090/2, 1089/2, 1088/3, 1087/9, 1087/6, 1106/4, 1086/7	Obręb: 0012	Jednostka ewidencyjna: 240107_5
----------------	--	----------------	------------------------------------

STADIUM:	ORGANIZACJA RUCHU	BRANŻA:	DROGOWA		
FUNKCJA:	Imię i nazwisko, nr upr. bud., spec.:	Podpis:			
PROJEKTANT	inż. Piotr Tabak upr. bud. nr MAP/0258/POD/22 specjalność: inżynieria drogowa w ograniczonym zakresie				
OPRACOWAŁ:	inż. Piotr Tabak	SKALA:	1:500	DATA:	09.2023
TEMAT RYSUNKU:	PROJEKT CZASOWEJ ORGANIZACJI RUCHU ETAP 2E			NR RYS.	NR STR.
				TOR-3.5	